

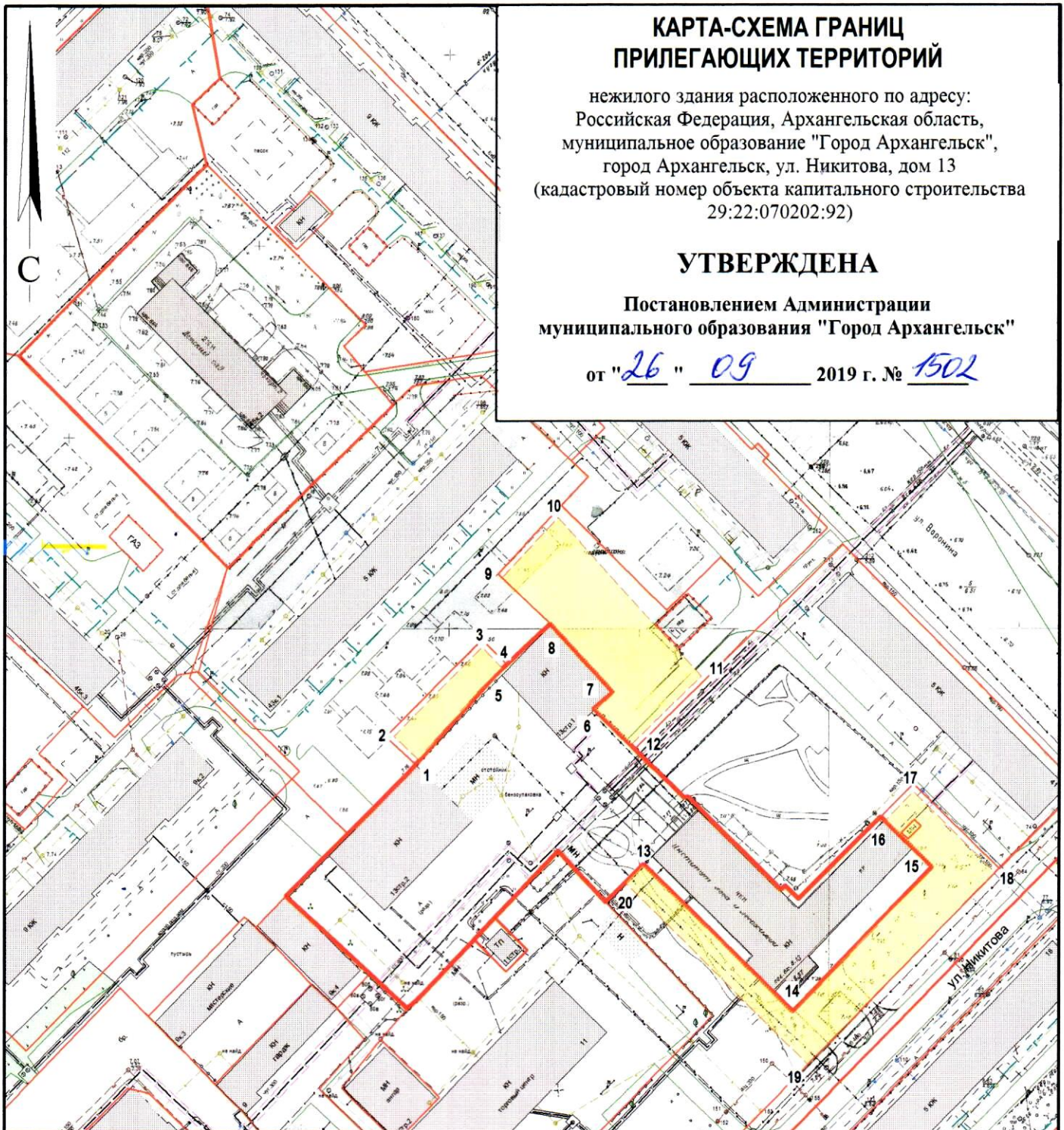
КАРТА-СХЕМА ГРАНИЦ ПРИЛЕГАЮЩИХ ТЕРРИТОРИЙ

нежилого здания расположенного по адресу:
Российская Федерация, Архангельская область,
муниципальное образование "Город Архангельск",
город Архангельск, ул. Никитова, дом 13
(кадастровый номер объекта капитального строительства
29:22:070202:92)

УТВЕРЖДЕНА

Постановлением Администрации
муниципального образования "Город Архангельск"



от "26" 09 2019 г. № 1502



Система координат МСК-29

Обозначение характерных точек границ	координаты, м	
	X	Y
1	648666.46	2526807.85
2	648672.47	2526800.99
3	648696.57	2526823.17
4	648691.39	2526828.77
5	648689.49	2526826.94
6	648672.46	2526863.28
7	648681.57	2526853.15
8	648686.09	2526858.04
9	648703.55	2526840.87
10	648715.09	2526827.70
11	648731.17	2526841.76
12	648691.19	2526881.09
13	648641.51	2526867.82
14	648604.54	2526908.70
15	648643.75	2526943.81
16	648655.35	2526930.83
17	648663.19	2526938.07
18	648642.81	2526960.49
19	648590.88	2526913.19
20	648636.56	2526863.05

УСЛОВНЫЕ ОБОЗНАЧЕНИЯ:

-  изображение границ земельного участка по ул. Никитова, дом 13
-  изображение границ прилегающих территорий

Масштаб 1 : 1500